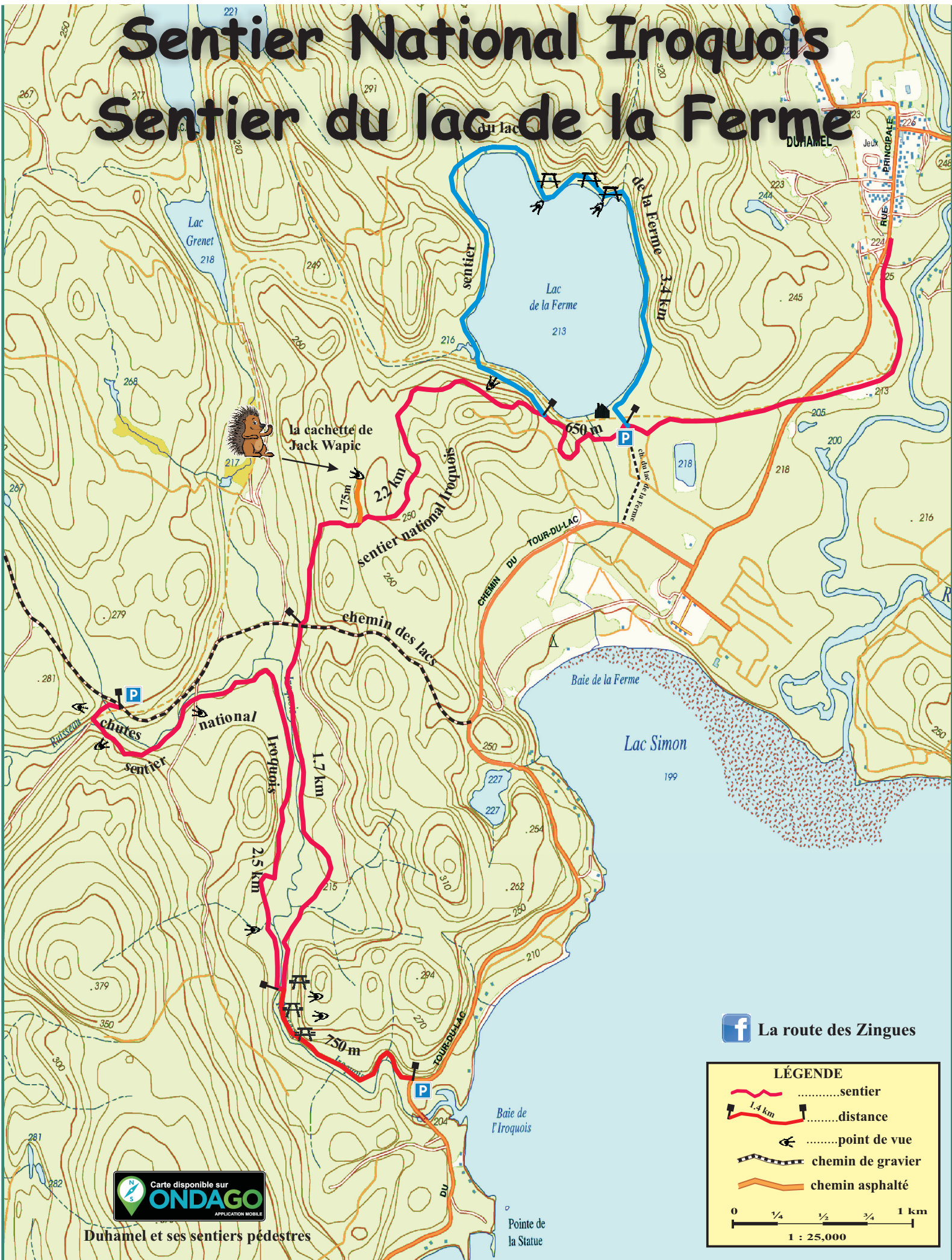


# Sentier National Iroquois

## Sentier du lac de la Ferme



## Sentier National Iroquois

Le Sentier Iroquois est un petit sentier aménagé avec un minimum d'intervention sur la nature. En partant du stationnement sur le chemin des lacs, vous pourrez admirer de belles chutes à partir d'une belvédère. Ces chutes sont sur le site d'une ancienne glissade de bois construite durant la période de la drave. Un panneau d'interprétation vous en apprendra plus. Puis, vous traverserez le ruisseau sur un pont au dessus des cascades. Au printemps, le débit est impressionnant et vaut qu'on s'y attarde. Par la suite, vous longerez le ruisseau sur 2.5 km jusqu'à un beau pont de bois. À partir de là, vous pouvez continuer vers Duhamel en longeant encore le ruisseau, mais cette fois-ci, de l'autre côté de la rivière. Cette section, à partir des chutes jusqu'à Duhamel est aussi le Sentier National. Mais vous auriez avantage à ne pas manquer la section du sentier qui continue vers le lac Simon jusqu'au chemin Tour-du-Lac (750 m). De belles cascades où des tables à pique-nique ont été transportées par canot vous permettront une halte agréable. Le trajet des chutes jusqu'au chemin Tour-du-Lac est de 3.7 km et est tout aussi agréable en sens inverse.

La section à partir du chemin des lacs vous amènera jusqu'au lac de la Ferme (2.9 km) que vous apercevrez du haut de la falaise. Et n'oubliez pas d'aller voir la cachette de Jack Wapic en passant!

### **Suggestion:**

Si vous faites le sentier au complet, organisez-vous pour laisser une auto à la fin. Si vous le faites en raquette l'hiver, utilisez vos bâtons de ski. Cela réduit l'effort dans les pentes.

## Sentier du lac de la Ferme

Petit sentier pédestre de 3,5 km faisant le tour du lac de la Ferme. Quelques pentes permettent de tester son cardio, mais dans l'ensemble, c'est un sentier agréable et relativement facile. Quelques tables à pique-nique, placées à des endroits stratégiques le long du parcours, permettent d'apprécier la beauté du lac et la clarté de ses eaux.

**Attention**, 4 visages de la forêt se camouflent le long du sentier. À vous de les trouver!

Ce lac fait référence à la première ferme aménagée dès 1882 par la John A. Cameron & Co, exploitants forestiers du temps, pour nourrir les hommes de chantiers.

Le sentier du lac de la Ferme a été aménagé par la **municipalité de Duhamel** en collaboration avec la SEPAQ et avec l'aide de bénévoles.

**Ne laissez pas vos enfants sans surveillance.**

**Le camping est interdit le long du sentier.**



**SVP, rappez tous vos déchets.**

Carte des sentiers disponible à la mairie de Duhamel, à la bibliothèque durant les heures d'ouverture, au début des sentiers lorsque disponible ou sur le web à l'adresse suivante : [www.municipalite.duhamel.qc.ca](http://www.municipalite.duhamel.qc.ca)

info sentiers: Richard Chartrand (819)428-7971 ou (514)262-0886  
ou Carrefour Duhamel 819-428-7100 poste 1611  
courriel: [infosentiers@gmail.com](mailto:infosentiers@gmail.com)



La route des Zingues



© 2014 texte, photos graphisme  
Richard Chartrand

v. 2018-08-15

### À apporter avec soi

- Anti-moustiques
- Crème solaire
- Chapeau, casquette
- Imperméable
- Eau, rafraîchissements
- Carte du sentier, boussole, GPS
- Lampe de poche, piles
- Appareil photos
- Diachylons

### Important

**Si vous faites le sentier en raquettes l'hiver, utilisez vos bâtons de ski de fond.**



sabot de la vierge  
14 ans pour faire une fleur!  
**SVP ne pas arracher**